


GROENE NOORDRAND

STRATEGISCH PROJECT

© Toerisme Vlaams-Brabant / Lander Loeckx







© Ann Voets

VERRASSEND UNIEK LANDSCHAP

In het noorden van de Vlaamse Rand rond Brussel ligt een verrassend mooi landelijk gebied met eeuwenoude watermolens en weidse open kouters, slingerend doorheen de gemeenten Asse, Wemmel, Grimbergen, Meise en Vilvoorde. Geprangd tussen de Ring en andere drukke verkeersassen zoals de E40, N9 en spoorwegen in Zellik, vinden we nog een relatief luwe, open ruimte met beekvalleien en open kouters. De Maalbeeken haar zijbeken

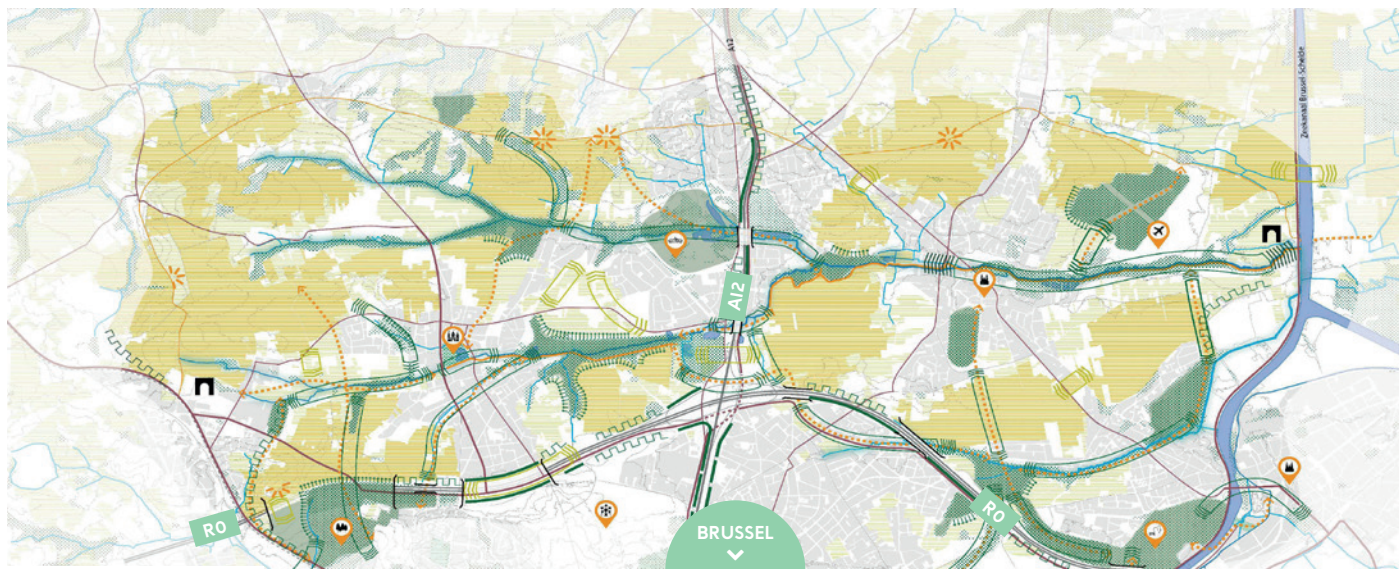
vormen de groenblauwe ruggengraat van het gebied.

Natuur- en bosgebieden overlappen met landbouw, industrie, bewoning, recreatie, en de ringweg. Door de grote stedelijke druk is het erg belangrijk dat de ruimte op een slimme, doordachte manier benut wordt. Het gebied ondergaat de komende jaren grondige veranderingen. Daarom werd dit strategisch project in leven geroepen.

VISIEKAART GROENE NOORDRAND






Samen met de gemeenten Asse, Wemmel, Meise, Grimbergen en recent ook Vilvoorde kreeg Regionaal Landschap Brabantse Kouters vanuit de Vlaamse Overheid groen licht om samen met vele partners werk te maken van het gebied via 'Strategisch Project Groene Noordrand'. Dit gebeurt via overleg, studiewerk en terreinrealisaties. Het project pleit vóór en werkt aan een Groene Noordrand, zodat toekomstige generaties nog meer kunnen genieten van dit landelijke én randstedelijke landschap.

WWW.GROENENOORDRAND.BE



GEBIEDEN BEHOUDEN & VERSTERKEN

BOS & NATUUR

-  bossen
-  parken
-  overige groenzones
-  kouters (akkers)
-  weilanden

LANDBOUW

NETWERKEN BEHOUDEN & VERSTERKEN

WATERLOOP






RECREATIE ROUTES



BUFFEREN

GROENBUFFER

-  landschappelijk
-  stedelijk (beperkte ruimte)
-  bosrand (uitbreiding)

VERBINDEN





GROEN



OPEN RUIMTE



SYMBOLEN

-  panorama
-  bijzondere plaatsen
-  landschapsbrug
-  tunnel/onderdoorgang



3 DOELSTELLINGEN STAAN CENTRAAL

Open ruimte: een veerkrachtig, klimaatbestendig en duurzaam ruimtegebruik met een evenwichtige aandacht voor de plaats van natuur, water, landbouw en recreatie

Aandacht voor het landschap binnen grote infrastructuurprojecten: streven naar een compleet, verbonden, groen en open landschap

Meer doen met minder ruimte: een slimmer gebruik van de beschikbare ruimte door studie, meer maatwerk en minder verharding

MAALBEEK ALS GROENBLAUWE ADER

In Relegem (Asse) vloeien de Grote en Kleine Landbeek samen tot de Maalbeek. In het Nekkerbos, op de grens van Meise en Grimbergen, komt de Amelvonnebeek erbij en mondt de beek verderop uit in het Zeekanaal Brussel-Schelde. Zo bepaalt de Maalbeek als blauwe ader ons landschap en verbindt ze getelijk de omliggende groene zones.

NETWERK VAN NATUUR

De Maalbeekvallei vormt een belangrijke schakel in een netwerk van grote en kleine natuurgebieden in de Vlaamse Rand. Denk maar aan het Beverbos op de grens van Wemmel en Grimbergen, met de afwisseling van rietvelden, natte weiden, ruigten en broekbos. Verder stroomafwaarts, in Grimbergen, zijn het Nekkerbos en het domein 'Ter Tommen' waardevolle boszones. Groene Noordrand wil de groenblauwe zones en verbindingen behouden én versterken.

LANDSCHAP OM TE BELEVEN

De Maalbeek neemt je als gids ook mee op verkenning door het landschap. Heel wat trage wegen en voetwegen doorkruisen de vallei. Zowel te voet als met de fiets krijg je er heerlijk zicht op de kouters. De beek laat je zo onderdempelen in de verrassende groene gebieden van de noordrand rond Brussel.

LANDBOUW BEWAAKT DE OPEN RUIMTE

Langs de valleien van de Maalbeek en haar zijlopen liggen kouters met relatief grote landbouwgebieden. Op deze kouters vind je, naast de gewassen, ook akkerfauna en -flora. De landbouw bewaakt zo ook de open ruimte in de Vlaamse Rand.

ERFGOED EN DORPSGEZICHTEN

Naast het Kasteel van Bouchout (Plantentuin Meise) en andere parkdomeinen, vinden we in de Maalbeekvallei heel wat meer erfgoedpareltjes. Zo getuigen de vele watermolens bijvoorbeeld van noeste maalarbeid en kent het gebied ook een heus (beschermd) historisch landbouwlandschap in Amelgem.



© Vlaamse Landmaatschappij



MEER WETEN? Brecht Vermote • Projectcoördinator • brecht.vermote@brabantsekouters.be • 02 253 43 04 • 0486 33 01 74

Wim Solie • Projectmedewerker • wim.solie@brabantsekouters.be • 02 253 43 04 • 0499 27 94 39

Volg ons op facebook: [@groenenoordrand](https://www.facebook.com/groenenoordrand) • www.groenenoordrand.be